

**Российская Федерация
Республика Алтай
Администрация
муниципального образования
«Чойский район»**

**Россия Федерациязы
Алтай Республиканын
«Чой аймак»
муниципал тозолмо
администрациязы**

ПОСТАНОВЛЕНИЕ

ЈӦП

08 декабря 2021 года

с.Чоя

№ 779

**Об использовании земельного участка,
государственная собственность на
который не разграничена, без
предоставления земельного участка
и установления сервитута
КУРА РУАД «Горно-Алтайавтодор»**

На основании подпункта 3 пункта 1 статьи 39.33 Земельного Кодекса Российской Федерации, постановления правительства Российской Федерации № 1300 от 03.12.2014 «Об утверждении перечня видов объектов, размещение которых может осуществляться на землях или земельных участках, находящихся в государственной или муниципальной собственности без предоставления земельных участков и установлении сервитутов», статьи 3.3 Федерального закона от 25.10.2021г. №137-ФЗ «О введении в действие Земельного кодекса Российской Федерации», заявления заместителя начальника управления Казенного учреждения Республики Алтай «Республиканского управления Автомобильных дорог общего пользования «Горно-Алтайавтодор» (далее КУ РА РУАД «Горно-Алтайавтодор») Хмелева В.Н. от 07.12.2021, Администрация муниципального образования «Чойский район»

ПОСТАНОВЛЯЕТ:

1. Разрешить, Казенному учреждению Республики Алтай «Республиканское управление Автомобильных дорог общего пользования «Горно-Алтайавтодор», использовать земельный участок расположенный в кадастровом квартале 04:02:020112 площадью 1695 кв. метров под временное размещение объездной дороги в связи с аварийным состоянием моста через р. Синюха, сроком на 1 (один) год.

2. Казенному учреждению Республики Алтай «Республиканское управление Автомобильных дорог общего пользования «Горно-Алтайавтодор»:

- соблюдать особые условия использования земельного участка в охранных зонах действующих инженерных сетей;

- в случае ликвидации указанного объекта КУ РА РУАД «Горно-Алтайавтодор», получившему разрешение на использование земельного участка под временное размещение объездной дороги в месячный срок уведомить администрацию муниципального образования «Чойский район»;

- в случае, если использование земельного участка привело к порче либо уничтожению плодородного слоя почвы, КУ РА РУАД «Горно-Алтайавтодор» обязаны:

1) привести земельный участок в состояние, пригодное для его использования в соответствии с разрешенным использованием;

2) выполнить необходимые работы по рекультивации земельного участка.

3. Схема расположения земельного участка на кадастровом плане территории является обязательным приложением к настоящему постановлению, прилагается.

4. Настоящее постановление вступает в силу с момента его подписания.

5. Срок использования земельного участка – один год.

6. Контроль за исполнением настоящего постановления возложить на исполняющего обязанности Первого заместителя Главы администрации муниципального образования «Чойский район» по экономическому развитию, сельскому хозяйству, имущественным и земельным отношениям Королеву И.С.

Глава муниципального образования
«Чойский район»

И.А. Русских

Утверждена

Постановлением администрации муниципального образования
(наименование документа об утверждении, включая наименования

«Чойский район»

органов государственной власти или органов местного

самоуправления, принявших решение об утверждении схемы

или подписавших соглашение о перераспределении земельных участков)

От 08.12.2021 № 779

**Схема расположения земельного участка или земельных участков
на кадастровом плане территории**

Условный номер земельного участка -

Кадастровый квартал: 04:02:020112

Местоположение: Российская Федерация, Республика Алтай, Чойский район, Сейкинское сельское поселение, с. Сейка

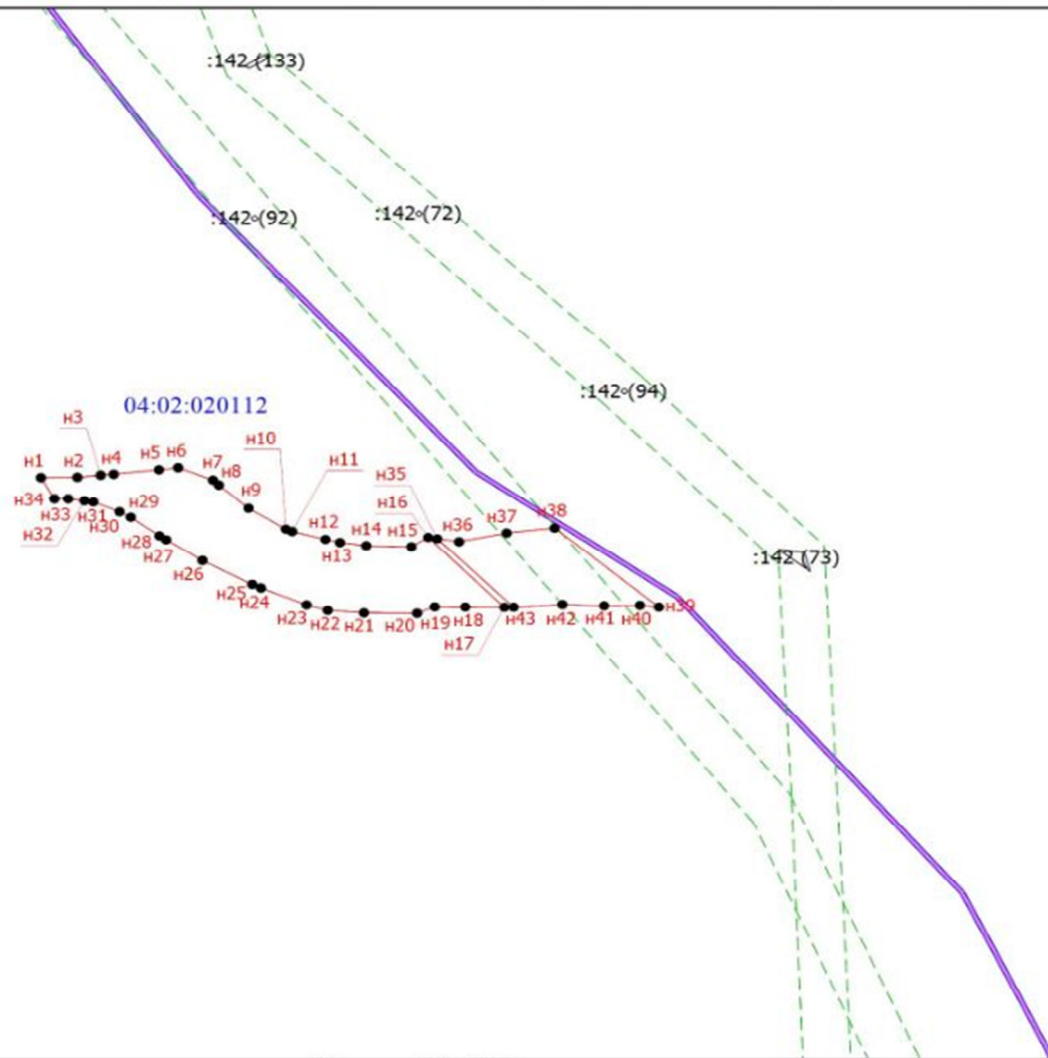
Площадь земельного участка 1695 м²

Обозначение характерных точек границ	Координаты, м	
	X	Y
1	2	3
н1	639771,03	1386199,95
н2	639771,10	1386207,50
н3	639771,60	1386212,34
н4	639771,81	1386215,03
н5	639772,81	1386224,42
н6	639773,28	1386228,40
н7	639770,46	1386235,63
н8	639769,37	1386236,85
н9	639764,05	1386243,00
н10	639759,23	1386250,73
н11	639758,69	1386252,05
н12	639756,86	1386258,95
н13	639756,14	1386261,97
н14	639755,38	1386267,41
н15	639755,15	1386276,79
н16	639757,29	1386280,26

н17	639741,38	1386296,06
н18	639741,45	1386287,96
н19	639741,49	1386281,63
н20	639740,02	1386277,96
н21	639740,11	1386266,94
н22	639740,69	1386259,42
н23	639741,93	1386255,04
н24	639745,79	1386245,57
н25	639746,60	1386243,76
н26	639752,02	1386233,44
н27	639756,79	1386225,91
н28	639757,67	1386224,51
н29	639761,97	1386218,57
н30	639763,24	1386216,26
н31	639765,50	1386210,81
н32	639765,76	1386208,97
н33	639766,22	1386205,60
н34	639766,23	1386202,75
н1	639771,03	1386199,95
н35	639756,99	1386282,15
н36	639756,33	1386286,67
н37	639758,32	1386296,54
н38	639759,45	1386306,48
н39	639741,43	1386328,11
н40	639741,82	1386324,19
н41	639741,72	1386316,76
н42	639742,00	1386308,10
н43	639741,40	1386298,00
н35	639756,99	1386282,15

Схема расположения земельного участка или земельных участков на кадастровом плане территории










МСК-04, зона I



Масштаб 1:1500

Схема расположения земельного участка или земельных участков на кадастровом плане территории

Условные обозначения

-  - Существующая часть границы, имеющиеся в ЕГРН сведения о которой достаточны для определения ее местоположения
-  - Вновь образованная часть границы, сведения о которой достаточны для определения ее местоположения
-  - Характерная точка границы, сведения о которой позволяют однозначно определить ее положение на местности
-  - Обозначение новой характерной точки
-  - Кадастровый номер земельного участка
-  - Граница населенного пункта
-  - Граница зоны с особыми условиями
-  - Номер кадастрового квартала
-  - Граница кадастрового квартала